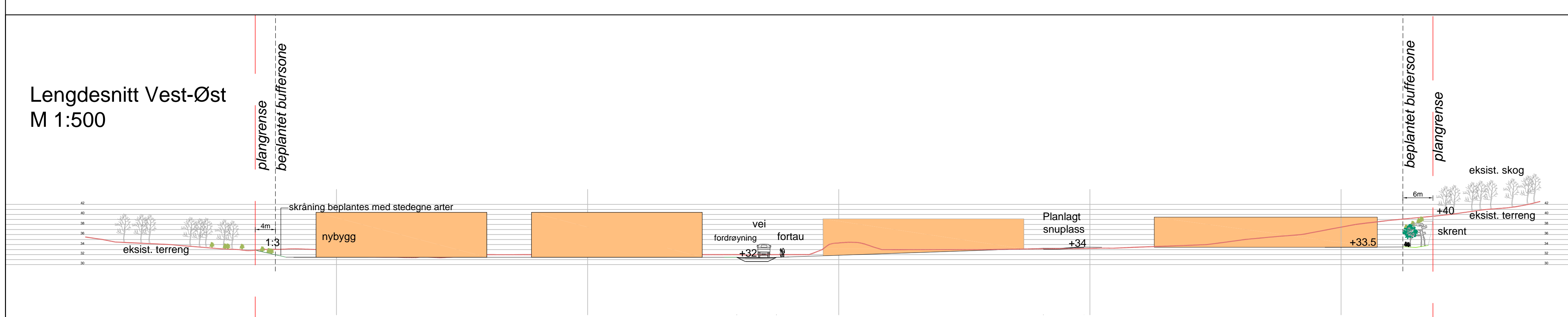
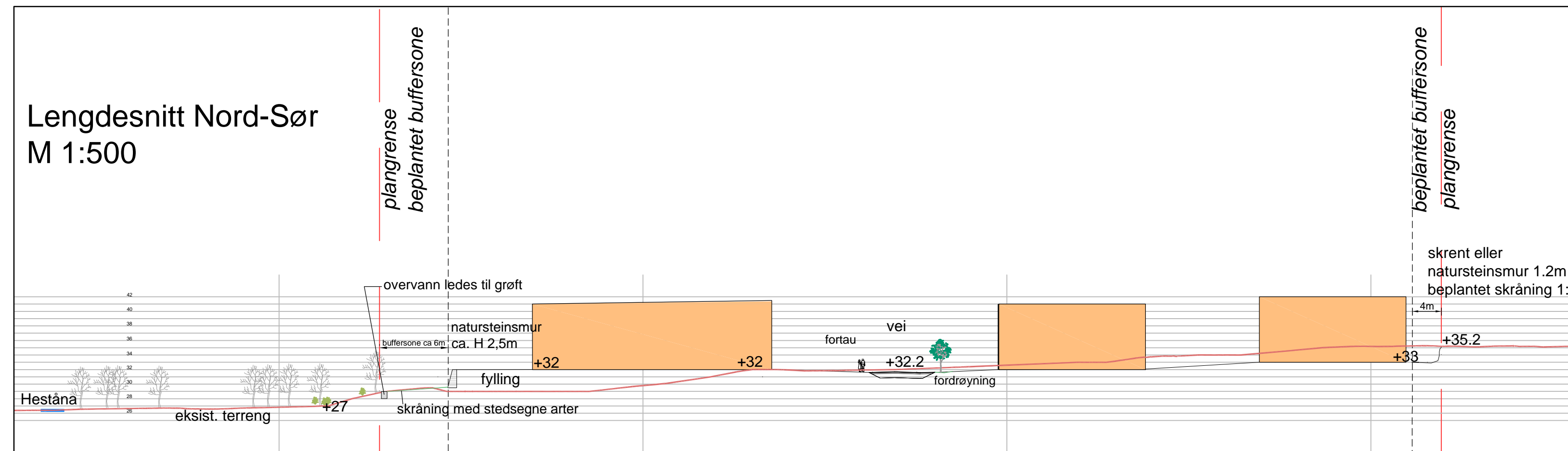
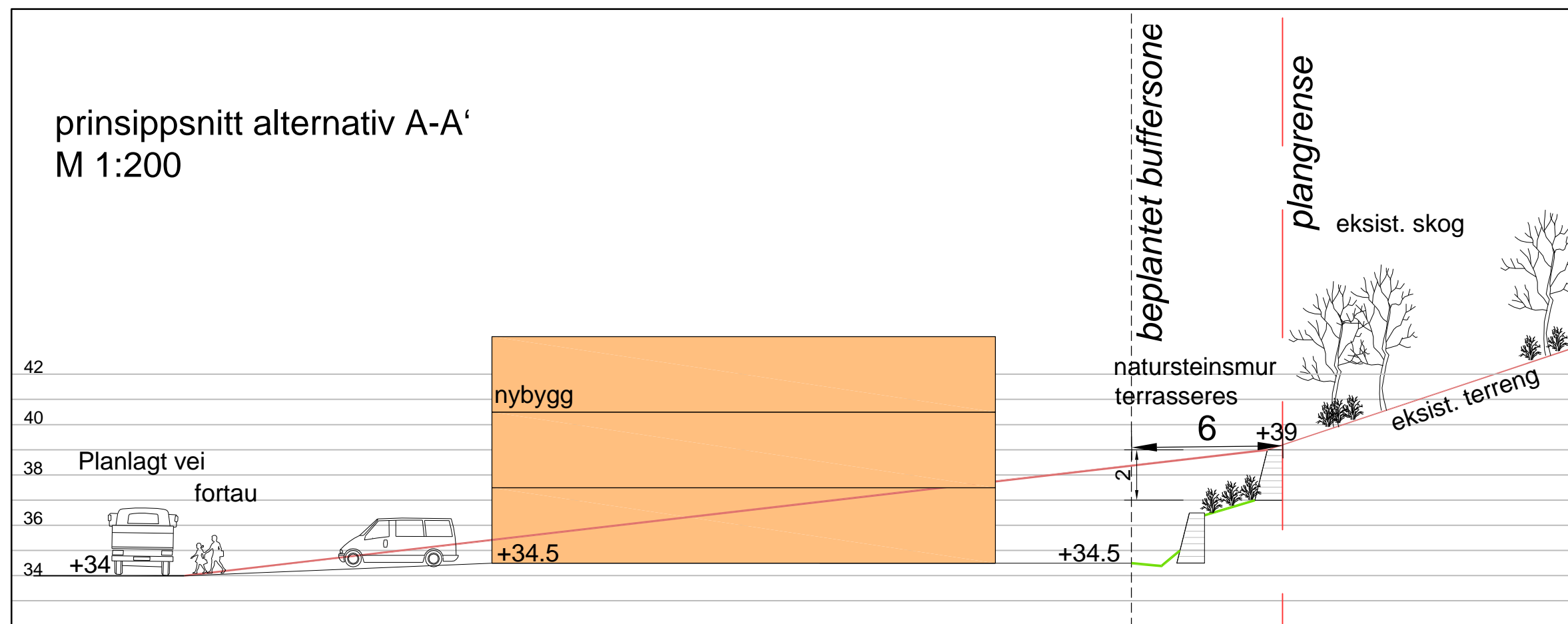
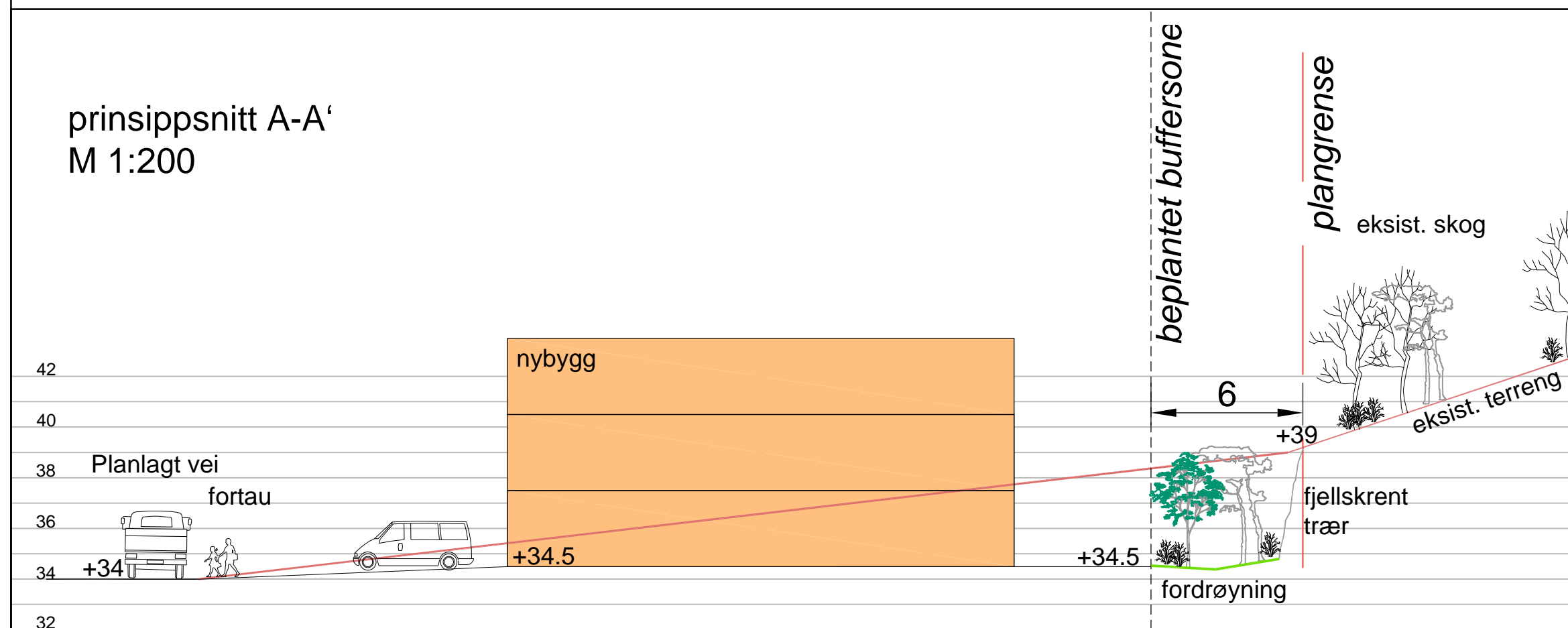


Topografisk

eksist. bygg	eksist. st	tomteinndeling - foreslått	Plan grense	Elendomsgrænser	Ny sti	eksist. høyde	planlagt høyde	ny kostlinje	fordrøyingsområdet	bufferzone / avskjærende graft	nytt tre
nytt bygg	nytt klubbhus	nytt klubbhus	formålsgrense	Elendomsgrænser	Ny sti	eksist. høyde	planlagt høyde	ny kostlinje	fordrøyingsområdet	bufferzone / avskjærende graft	nytt tre



Regulering

Prosjekt: **Detaljregulering Hesthammeren**
 Sandnes Tomteselskap

Hesthammeren
 Landskap
 Illustrasjon

Oppdragsleder: HL
 Tegning: 529462-01

Koordinatsystem: EUREF89
 Prosjekt: NN1954

Skala: 1:500
 Arkiv: A0

Rev: 01

L O -- 01 **O-0**